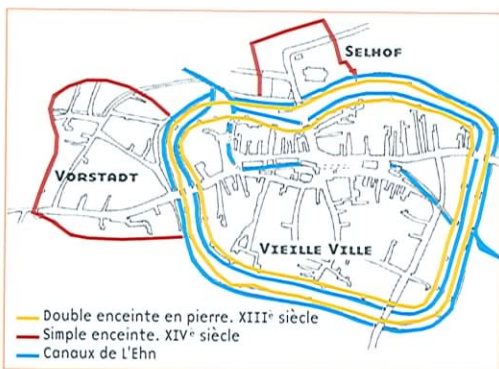


Obernai

une ville séculaire restée dans ses limites médiévales jusqu'au développement exponentiel du XX^e siècle

La ville au Moyen Âge

Au Moyen Âge, le plan du centre, tel que nous le connaissons aujourd'hui, est déjà en place: Au XIII^e siècle, l'agglomération est irriguée d'Ouest en Est par un axe principal, les rues latérales perpendiculaires sont dessinées, les remparts ceinturent le bourg, le faubourg et le Selhof. 38 tours ponctuent alors les enceintes simples et doubles.



Au XX^e siècle, la ville s'étend par secteur : zone industrielle, zone d'habitat collectif, zone d'habitat individuel. Cette croissance s'accélère à partir des années 50.

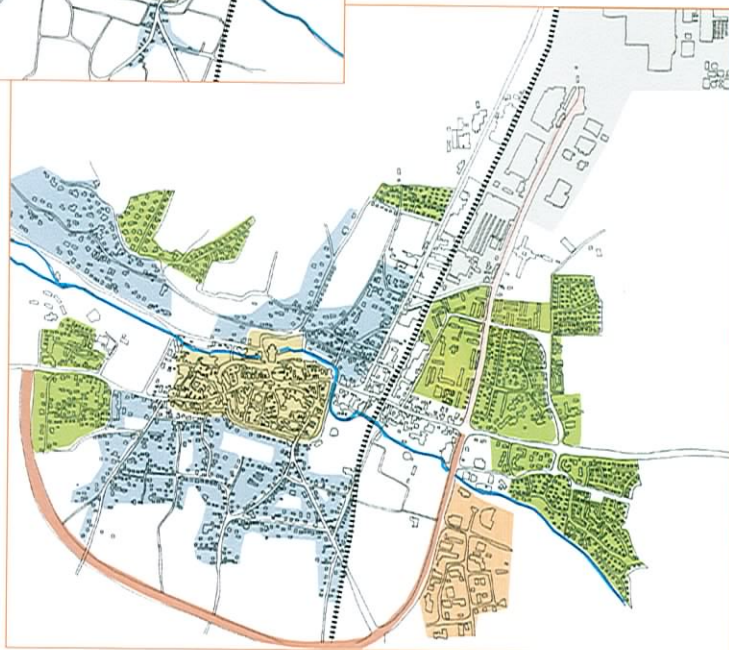
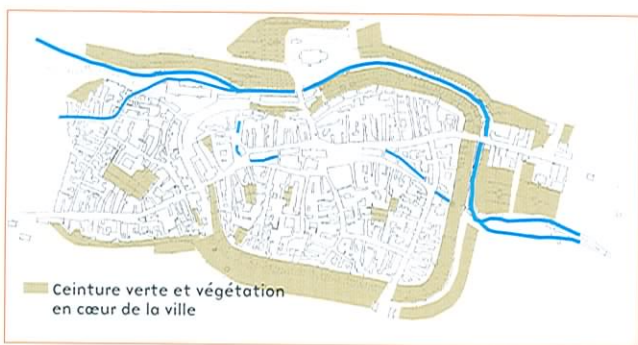
L'industrie se développe le long d'un boulevard parallèle à la ligne de chemin de fer, le boulevard de l'Europe. Une zone d'activités est créée au Sud/Est de la ville.

L'habitat individuel et collectif s'étend de manière spontanée sur les Coteaux et au Sud de la Vieille Ville, et par des opérations programmées à l'Ouest, sur le plateau du Mont National, et surtout à l'Est de la ville.



Au XIX^e siècle, la ville sort progressivement de ses remparts

Les fortifications sont partiellement démantelées à partir du XVII^e siècle, sous l'ordre de Louis XIV, puis au tournant de la Révolution... Mais l'urbanisation reste dans les limites du tracé des fortifications. C'est au moment de l'arrivée du chemin de fer, en 1864, que la ville commencera à s'étendre hors de ses limites médiévales.



◀ Ehenheim, Oberehnheim, Oberr...
 C'est l'Ehn, la rivière qui traverse Obernai d'Ouest en Est, qui a donné son nom à la ville. La fondation et la prospérité de la ville au Moyen Âge sont étroitement liées aux abbayes de Hohenbourg (aujourd'hui appelée Couvent du Mont Sainte-Odile) et de Niedermunster. Le Selhof, dont un square rappelle une partie de l'emprise, est alors une cour domaniale et de justice fortifié.

POUR EN SAVOIR PLUS ...

- OBERNAI, CHRISTINE MULLER, I.D L'ÉDITION, 2001
- INVENTAIRE DES MONUMENTS HISTORIQUES
- ENCYCLOPÉDIE DE L'ALSACE
- ANNUAIRES DE LA SOCIÉTÉ D'HISTOIRE ET D'ARCHÉOLOGIE DE DAMBACH-LA-VILLE, BARR, OBERNAI